

MAIANTHEMUM BIFOLIUM





SCHEMA BOTANICA

Maianthemum bifolium

NOME BOTANICO: *Maianthemum bifolium* (L.) Weber F.W. Schmidt

NOME ITALIANO: Fior di maggio

FAMIGLIA: Ruscaceae

FOTO COLOR ALLEGATA: SI

DATA E DESCRIZIONE DEI RITROVAMENTI:

26/05/2013 Alla forcella di Coloreto

FREQUENZA: Non Comune

SPECIE PROTETTA / RACCOLTA VIETATA: NO

RACCOLTA LIMITATA: NO

(max 6 esemplari a persona / max 25 esemplari per gruppi di 5 o più persone)

NOTE:

Pianta erbacea perenne 10/20 cm. H. - Fioritura maggio/luglio

Cresce da 200 a 2100 mt. H.

RIEPILOGO LUOGHI TIPICI DI CRESCITA:

Ai bordi di sentieri e siepi

MALVA ALCEA





SCHEDA BOTANICA

Malva alcea

NOME BOTANICO: *Malva alcea* L.

NOME ITALIANO: Malva alcea

FAMIGLIA: Malvaceae

FOTO COLOR ALLEGATA: SI

DATA E DESCRIZIONE DEI RITROVAMENTI:

05/07/2021 Bordo strada per casa Primula

FREQUENZA: Rara

SPECIE PROTETTA / RACCOLTA VIETATA: NO

RACCOLTA LIMITATA: NO

(max 6 esemplari a persona / max 25 esemplari per gruppi di 5 o più persone)

NOTE:

Pianta erbacea perenne alta 30/80 cm. H. fiorisce da maggio a settembre fino ad una altitudine di circa 2000 mt. H. Pianta officinale.

RIEPILOGO LUOGHI TIPICI DI CRESCITA:

Incolti lungo sentieri e bordi strade su terreni ricchi di nitrati.

MALVA NEGLECTA





SCHEMA BOTANICA

Malva neglecta

NOME BOTANICO: *Malva neglecta* Wallr.

NOME ITALIANO: Malva domestica

FAMIGLIA: Malvaceae

FOTO COLOR ALLEGATA: SI

DATA E DESCRIZIONE DEI RITROVAMENTI:

15/08/2017 Valeriana per Zone subito dopo
Colpiano

FREQUENZA: Non Comune

SPECIE PROTETTA / RACCOLTA VIETATA: NO

RACCOLTA LIMITATA: NO

(max 6 esemplari a persona / max 25 esemplari per gruppi di 5 o più persone)

NOTE:


Pianta erbacea annua fino a 50 cm. H. - Fioritura maggio/ottobre
Cresce da 40 a 1500 mt. H.

RIEPILOGO LUOGHI TIPICI DI CRESCITA:

Bordi di sentieri, incolti, ambienti ruderali

MALVA SYLVESTRIS





SCHEMA BOTANICA

Malva sylvestris

NOME BOTANICO: *Malva sylvestris* L.

NOME ITALIANO: Malva selvatica

FAMIGLIA: Malvaceae

FOTO COLOR ALLEGATA: SI

DATA E DESCRIZIONE DEI RITROVAMENTI:

08/07/2017 Bordi strada Marone - Zone

FREQUENZA: Comune

SPECIE PROTETTA / RACCOLTA VIETATA: NO

RACCOLTA LIMITATA: NO

(max 6 esemplari a persona / max 25 esemplari per gruppi di 5 o più persone)

NOTE:


Pianta erbacea perennante fino a 60 cm. H. - Fioritura maggio/ottobre
Cresce da 40 a 1200 mt. H.

RIEPILOGO LUOGHI TIPICI DI CRESCITA:

Bordi di strade, sentieri, luoghi calpestati

MATRICARIA DISCOIDEA





SCHEMA BOTANICA

Matricaria discoidea

NOME BOTANICO: *Matricaria discoidea* DC.

NOME ITALIANO: Camomilla falsa

FAMIGLIA: Asteraceae

FOTO COLOR ALLEGATA: SI

DATA E DESCRIZIONE DEI RITROVAMENTI:

10/08/2017 Bordo strada subito dopo malga
Guglielmo di sotto

FREQUENZA: Non Comune

SPECIE PROTETTA / RACCOLTA VIETATA: NO

RACCOLTA LIMITATA: NO

(max 6 esemplari a persona / max 25 esemplari per gruppi di 5 o più persone)

NOTE:

Pianta erbacea annua fino a 30 cm. H. - Fioritura giugno/settembre
Cresce da 50 a 2100 mt. H.

RIEPILOGO LUOGHI TIPICI DI CRESCITA:

Bordi di strade, sentieri, terreni calpestati vicino a stalle e malghe

MEDICAGO CARSTIENSIS





SCHEMA BOTANICA

Medicago carstiensis

NOME BOTANICO: *Medicago carstiensis* Wulfen

NOME ITALIANO: Erba medica del Carso

FAMIGLIA: Fabaceae

FOTO COLOR ALLEGATA: SI

DATA E DESCRIZIONE DEI RITROVAMENTI:

05/06/2017 Strada val di Gasso dopo Hsplahsa di
sotto

FREQUENZA: Non Comune

SPECIE PROTETTA / RACCOLTA VIETATA: NO

RACCOLTA LIMITATA: NO

(max 6 esemplari a persona / max 25 esemplari per gruppi di 5 o più persone)

NOTE:

Pianta erbacea perenne eretta 20/60 cm. H. - Fioritura maggio/luglio
Cresce da 70 a 850 mt. H.

RIEPILOGO LUOGHI TIPICI DI CRESCITA:

Bordi di strade, luoghi aridi

MEDICAGO LUPULINA



SCHEMA BOTANICA

Medicago lupulina

NOME BOTANICO: *Medicago lupulina* L.

NOME ITALIANO: Erba medica lupulina

FAMIGLIA: Fabaceae

FOTO COLOR ALLEGATA: SI

DATA E DESCRIZIONE DEI RITROVAMENTI:

2015 maggio Nei pressi di Cugol

FREQUENZA: Diffusa

SPECIE PROTETTA / RACCOLTA VIETATA: NO

RACCOLTA LIMITATA: NO

(max 6 esemplari a persona / max 25 esemplari per gruppi di 5 o più persone)

NOTE:

Pianta erbacea annuale-bienne 10/40 cm. H. Fioritura aprile/luglio

Cresce a 50 a 2100 mt. H.

RIEPILOGO LUOGHI TIPICI DI CRESCITA:

Prati, radure, bordi di strade e sentieri

MEDICAGO SATIVA





SCHEDA BOTANICA

Medicago sativa

NOME BOTANICO: *Medicago sativa* L.

NOME ITALIANO: Erba Spagna

FAMIGLIA: Fabaceae

FOTO COLOR ALLEGATA: SI

DATA E DESCRIZIONE DEI RITROVAMENTI:

30/07/2016 Strada per Trisago

FREQUENZA: Comune

SPECIE PROTETTA / RACCOLTA VIETATA: NO

RACCOLTA LIMITATA: NO

(max 6 esemplari a persona / max 25 esemplari per gruppi di 5 o più persone)

NOTE:

Erbacea perenne 30/80 cm. H. Fioritura aprile/ottobre

Cresce da 55 a 1230 mt. H.

RIEPILOGO LUOGHI TIPICI DI CRESCITA:

Prati radure, bordi di strada e sentieri

MELAMPYRUM CRISTATUM







SCHEMA BOTANICA

Melampyrum cristatum

NOME BOTANICO: *Melampyrum cristatum* L.

NOME ITALIANO: Melampiro crestato

FAMIGLIA: Orobanchaceae

FOTO COLOR ALLEGATA: SI

DATA E DESCRIZIONE DEI RITROVAMENTI:

15/06/2021 Sentiero di Pura al primo punto panoramico all'inizio del tratto in salita lungo la dorsale.

FREQUENZA: Rara

SPECIE PROTETTA / RACCOLTA VIETATA: NO

RACCOLTA LIMITATA: NO

(max 6 esemplari a persona / max 25 esemplari per gruppi di 5 o più persone)

NOTE:

Pianta erbacea perenne alta 10/20 al massimo 40 cm. H. Fiorisce da aprile a luglio fino ad una altitudine di circa 1000 mt. H.

RIEPILOGO LUOGHI DI CRESCITA :

Boschi,radure,cespuglieti.

MELAMPYRUM NEMOROSUM



SCHEMA BOTANICA

Melampyrum nemorosum

NOME BOTANICO: *Melampyrum nemorosum* L.

NOME ITALIANO: Melampiro dei boschi

FAMIGLIA: Orobanchaceae

FOTO COLOR ALLEGATA: SI

DATA E DESCRIZIONE DEI RITROVAMENTI:

03/07/2016 Bordo strada presso cascine Failonc

FREQUENZA: Non Comune

SPECIE PROTETTA / RACCOLTA VIETATA: NO

RACCOLTA LIMITATA: NO

(max 6 esemplari a persona / max 25 esemplari per gruppi di 5 o più persone)

NOTE:

Pianta erbacea perenne 20/40 cm. H. – Fioritura giugno/agosto

Cresce da 300 a 1100 mt. H.

RIEPILOGO LUOGHI TIPICI DI CRESCITA:

Bordi di strade, sentieri ,radure

MELAMPYRUM PRATENSE





SCHEMA BOTANICA

Melampyrum pratense

NOME BOTANICO: *Melampyrum pratense* L.

NOME ITALIANO: Melampiro dei prati

FAMIGLIA: Orobanchaceae

FOTO COLOR ALLEGATA: SI

DATA E DESCRIZIONE DEI RITROVAMENTI:

20/07/2017 Prato basso di Coloreet

FREQUENZA: Comune

SPECIE PROTETTA / RACCOLTA VIETATA: NO

RACCOLTA LIMITATA: NO

(max 6 esemplari a persona / max 25 esemplari per gruppi di 5 o più persone)

NOTE:

Pianta erbacea perenne 5/60 cm. H. – Fioritura giugno/settembre

Cresce da 130 a 1930 mt. H.

RIEPILOGO LUOGHI TIPICI DI CRESCITA:

Radure, bordi di sentieri e siepi

MELICA CILIATA





SCHEDA BOTANICA

Melica ciliata

NOME BOTANICO: *Melica ciliata* L.

NOME ITALIANO: Melica cigliata-Melica barbata

FAMIGLIA: Poaceae

FOTO COLOR ALLEGATA: SI

DATA E DESCRIZIONE DEI RITROVAMENTI:

07/07/2021 Sulle rocce bordo strada croce di
Zone alla rata de Bì

FREQUENZA: Non Comune

SPECIE PROTETTA / RACCOLTA VIETATA: NO

RACCOLTA LIMITATA: NO

(max 6 esemplari a persona / max 25 esemplari per gruppi di 5 o più persone)

NOTE:

Pianta erbacea perenne alta 30/100 cm. H. Fiorisce da maggio a luglio fino ad una altitudine di circa 1800 mt. H.

RIEPILOGO LUOGHI TIPICI DI CRESCITA:

Terreni aridi rocciosi sabbiosi.

MELICA NUTANS







SCHEMA BOTANICA

Melica nutans

NOME BOTANICO: *Melica nutans* L.

NOME ITALIANO: Melica pendente

FAMIGLIA: Poaceae

FOTO COLOR ALLEGATA: SI

DATA E DESCRIZIONE DEI RITROVAMENTI:

10/06/2021 Bordo primo tratto strada val di Gasso.

FREQUENZA: Non Comune

SPECIE PROTETTA / RACCOLTA VIETATA: NO

RACCOLTA LIMITATA: NO

(max 6 esemplari a persona / max 25 esemplari per gruppi di 5 o più persone)

NOTE:

Pianta erbacea perenne alta 20/50 cm. H. Cresce fino ad una altitudine di circa 1800 mt. H. Fiorisce da aprile a giugno.

RIEPILOGO LUOGHI TIPICI DI CRESCITA:

Radure ai margini di boschi di latifoglie (preferibilmente) faggete).

MELICA UNIFLORA



SCHEMA BOTANICA

Melica uniflora

NOME BOTANICO: *Melica uniflora* Retz.

NOME ITALIANO: Melica uniflora

FAMIGLIA: Poaceae

FOTO COLOR ALLEGATA: SI

DATA E DESCRIZIONE DEI RITROVAMENTI:

10/05/2018 Bordi della strada cementata che
porta in Cornaroshola.

FREQUENZA: Comune

SPECIE PROTETTA / RACCOLTA VIETATA: NO

RACCOLTA LIMITATA: NO

(max 6 esemplari a persona / max 25 esemplari per gruppi di 5 o più persone)

NOTE:

Pianta erbacea perenne 30/50 cm. H. – Fioritura maggio/settembre

Cresce da 50 a 1725 mt. H.

RIEPILOGO LUOGHI TIPICI DI CRESCITA:

Bordi di strade e sentieri

MELITTIS MELISSOPHYLLUM SUBSP.
MELISSOPHYLLUM



SCHEMA BOTANICA

Melittis melissophyllum subsp. melissophyllum

NOME BOTANICO: *Melittis melissophyllum* L. subsp *melissophyllum*

NOME ITALIANO: Bocca di lupo comune

FAMIGLIA: Lamiaceae

FOTO COLOR ALLEGATA: SI

DATA E DESCRIZIONE DEI RITROVAMENTI:

15/05/2013 Sul sentiero dopo il Gadöl

FREQUENZA: Non Comune

SPECIE PROTETTA / RACCOLTA VIETATA: NO

RACCOLTA LIMITATA: NO

(max 6 esemplari a persona / max 25 esemplari per gruppi di 5 o più persone)

NOTE:

Pianta erbacea perenne 50 cm. H. - Fioritura maggio/agosto

Cresce da 80 a 2000 mt. H.

RIEPILOGO LUOGHI TIPICI DICRESCITA:

Bordi di prati , sentieri , siepi , sentieri.

MENTHA LONGIFOLIA





SCHEMA BOTANICA

Mentha longifolia

NOME BOTANICO: *Mentha longifolia* (L.) L.

NOME ITALIANO: Menta a foglie lunghe

FAMIGLIA: Lamiaceae

FOTO COLOR ALLEGATA: SI

DATA E DESCRIZIONE DEI RITROVAMENTI:

25/07/2016 Presso bacino di Bi

FREQUENZA: Comune

SPECIE PROTETTA / RACCOLTA VIETATA: NO

RACCOLTA LIMITATA: NO

(max 6 esemplari a persona / max 25 esemplari per gruppi di 5 o più persone)

NOTE:

Pianta erbacea perenne 30/120 cm. H. - Fioritura giugno/ottobre
Cresce da 40 a 2600 mt. H.

RIEPILOGO LUOGHI TIPICI DI CRESCITA:

Bordi di strade, sentieri, torrenti

MENTHA SUAVEOLENS





SCHEMA BOTANICA

Mentha suaveolens

NOME BOTANICO: *Mentha suaveolens* Ehrh

NOME ITALIANO: Menta a foglie rotonde .Menta profumata

FAMIGLIA: Lamiaceae

FOTO COLOR ALLEGATA: SI

DATA E DESCRIZIONE DEI RITROVAMENTI:

23/06/2017 Sentiero Antica Valeriana curva
Piramidi

FREQUENZA: Non Comune

SPECIE PROTETTA / RACCOLTA VIETATA: NO

RACCOLTA LIMITATA: NO

(max 6 esemplari a persona / max 25 esemplari per gruppi di 5 o più persone)

NOTE:

Erbacea perennante fino a 90 cm. H. – Fioritura maggio/ottobre

Cresce da 40 a 900 mt. H.

Odore acre, usata in erboristeria

RIEPILOGO LUOGHI TIPICI DI CRESCITA:

Incolti, prati umidi, sentieri e fossi

MERCURIALIS ANNUA





SCHEDA BOTANICA

Mercurialis annua

NOME BOTANICO: *Mercurialis annua* L.

NOME ITALIANO: Mercorella annuale

FAMIGLIA: Euphorbiaceae

FOTO COLOR ALLEGATA: SI

DATA E DESCRIZIONE DEI RITROVAMENTI:

25/05/2024 Bordo strada vicolo del pozzo

FREQUENZA: Non Comune

SPECIE PROTETTA / RACCOLTA VIETATA: NO

RACCOLTA LIMITATA: NO

(max 6 esemplari a persona / max 25 esemplari per gruppi di 5 o più persone)

NOTE:

Pianta annuale, dioica alta 10/70 cm. H. Praticamente può fiorire tutto l'anno fino ad una altitudine di circa 1800 mt. H.

RIEPILOGO LUOGHI TIPICI DI CRESCITA:

Campi , macereti , orti , muri.

MERCURIALIS PERENNIS







SCHEMA BOTANICA

Mercurialis perennis

NOME BOTANICO: *Mercurialis perennis* L.

NOME ITALIANO: Mercorella perenne

FAMIGLIA: Euphorbiaceae

FOTO COLOR ALLEGATA: SI

DATA E DESCRIZIONE DEI RITROVAMENTI:

15/04/2016 Parco Piramidi

FREQUENZA: Comune

SPECIE PROTETTA / RACCOLTA VIETATA: NO

RACCOLTA LIMITATA: NO

(max 6 esemplari a persona / max 25 esemplari per gruppi di 5 o più persone)

NOTE:

Pianta perenne dioica 10/30 cm. H. Fioritura aprile/giugno

Cresce da 50 a 1800 mt. H.

RIEPILOGO LUOGHI TIPICI DI CRESCITA:

Sottobosco ombroso

MESPILUS GERMANICA





SCHEMA BOTANICA

Mespilus germanica

NOME BOTANICO: *Mespilus germanica* L.

NOME ITALIANO: Nespolo comune

FAMIGLIA: Rosaceae

FOTO COLOR ALLEGATA: SI

DATA E DESCRIZIONE DEI RITROVAMENTI:

15/05/2019 Prato di Bumbulù

FREQUENZA: Non Comune

SPECIE PROTETTA / RACCOLTA VIETATA: NO

RACCOLTA LIMITATA: NO

(max 6 esemplari a persona / max 25 esemplari per gruppi di 5 o più persone)

NOTE:

Arbusto o piccolo alberello alto 2/6 mt.H.

Cresce da 200 a 1000 mt. H. Fioritura maggio/giugno

Frutti commestibili

RIEPILOGO LUOGHI TIPICI DI CRESCITA:

Prati, bordi di siepi, sentieri

MICROTHLASPI PERFOLIATUM





SCHEMA BOTANICA

Microthlaspi perfoliatum

NOME BOTANICO: *Microthlaspi perfoliatum* (L.) F.K. Mey.

NOME ITALIANO: Tlaspi perfogliato , microtlaspi perfoliato

FAMIGLIA: Brassicaceae

FOTO COLOR ALLEGATA: SI

DATA E DESCRIZIONE DEI RITROVAMENTI:

08/04/2017 Strada di Moret

FREQUENZA: Comune

SPECIE PROTETTA / RACCOLTA VIETATA: NO

RACCOLTA LIMITATA: NO

(max 6 esemplari a persona / max 25 esemplari per gruppi di 5 o più persone)

NOTE:

Pianta erbacea gracile fino a 20 cm. H. - Fioritura febbraio/maggio

Cresce da 40 a 1825 mt. H.


Sinonimo : *Thlaspi perfoliatum* L.

RIEPILOGO LUOGHI TIPICI DI CRESCITA:

Bordi di strade, incolti

MIRABILIS JALAPA





SCHEMA BOTANICA

Mirabilis jalapa

NOME BOTANICO: *Mirabilis jalapa* L.

NOME ITALIANO: Bella di notte comune

FAMIGLIA: Nyctaginaceae

FOTO COLOR ALLEGATA: SI

DATA E DESCRIZIONE DEI RITROVAMENTI:

05/08/2017 All'inizio della Valeriana tratto
Colpiano-Zone

FREQUENZA: Non Comune

SPECIE PROTETTA / RACCOLTA VIETATA: NO

RACCOLTA LIMITATA: NO

(max 6 esemplari a persona / max 25 esemplari per gruppi di 5 o più persone)

NOTE:

Pianta erbacea perenne 50/100 cm. H. - Fioritura maggio/ottobre
Cresce da 40 a 600 mt. H.

RIEPILOGO LUOGHI TIPICI DI CRESCITA:

Terreni freschi e fertili

MOEHRINGIA INSUBRICA





SCHEMA BOTANICA

Moehringia insubrica

NOME BOTANICO: *Moehringia insubrica* Degen

NOME ITALIANO: Moehringia dell'Insubria

FAMIGLIA: Caryophyllaceae

FOTO COLOR ALLEGATA: SI

DATA E DESCRIZIONE DEI RITROVAMENTI:

02/04/2013 Pareti strada vecchia di Vello

FREQUENZA: Molto Rara

SPECIE PROTETTA / RACCOLTA VIETATA: SI

RACCOLTA LIMITATA: NO

(max 6 esemplari a persona / max 25 esemplari per gruppi di 5 o più persone)

NOTE:

Perenne, tipica del Lago di Iseo 5 /20 cm. H Fiori bianchi

Fioritura: maggio/luglio

Cresce da 190 a 1300 mt. H.

Sinonimo ; *Moehringia bavarica* (L.) subsp. *insubrica* (Degen) W. Saurer

RIEPILOGO LUOGHI TIPICI DI CRESCITA:

Luogo classico: strada vecchia di Vello

MUSCARI COMOSUM





SCHEMA BOTANICA

Muscari comosum

NOME BOTANICO: *Muscari comosum* (L.) Mill.

NOME ITALIANO: Muscari chiomato, Cipollaccio

FAMIGLIA: Hyacinthaceae

FOTO COLOR ALLEGATA: SI

DATA E DESCRIZIONE DEI RITROVAMENTI:

10/04/2016 Strada per monte di Marone

FREQUENZA: Non Comune

SPECIE PROTETTA / RACCOLTA VIETATA: NO

RACCOLTA LIMITATA: NO

(max 6 esemplari a persona / max 25 esemplari per gruppi di 5 o più persone)

NOTE:

Erbacea perenne 15/50 cm. H Fioritura marzo/giugno

Cresce da 40 a 1050 mt. H.

RIEPILOGO LUOGHI TIPICI DI CRESCITA:

Bordi di strade e sentieri

MUSCARI NEGLECTUM





SCHEMA BOTANICA

Muscari neglectum

NOME BOTANICO: *Muscari neglectum* Guss. Ex Ten.

NOME ITALIANO: Muscari negletto

FAMIGLIA: Hyacinthaceae

FOTO COLOR ALLEGATA: SI

DATA E DESCRIZIONE DEI RITROVAMENTI:

10/04/2016 Inizio sentiero Piramidi lato chiosco

FREQUENZA: Rara

SPECIE PROTETTA / RACCOLTA VIETATA: NO

RACCOLTA LIMITATA: NO

(max 6 esemplari a persona / max 25 esemplari per gruppi di 5 o più persone)

NOTE:

Erbacea perenne 10/30 cm. H. Fioritura marzo/giugno

Cresce da 40 a 1600 mt. H.

RIEPILOGO LUOGHI TIPICI DI CRESCITA:

Bordi di strade e sentieri

MYCELIS MURALIS





SCHEMA BOTANICA

Mycelis muralis

NOME BOTANICO: *Mycelis muralis* (L.) Dumort.

NOME ITALIANO: Lattuga dei boschi

FAMIGLIA: Asteraceae

FOTO COLOR ALLEGATA: SI

DATA E DESCRIZIONE DEI RITROVAMENTI:

02/08/2015 Strada val di Gasso, prima della cascina Hplahsa

FREQUENZA: Comune

SPECIE PROTETTA / RACCOLTA VIETATA: NO

RACCOLTA LIMITATA: NO

(max 6 esemplari a persona / max 25 esemplari per gruppi di 5 o più persone)

NOTE:

Pianta erbacea perenne 30/100 cm. H. - Fioritura luglio/settembre

Cresce da 50 a 1820 mt. H.

Sinonimo : *Lactuca muralis* (L.) P.Gaertn.

RIEPILOGO LUOGHI TIPICI DI CRESCITA:

Bordi di strade, luoghi ombrosi